

Филиал публично-правовой компании "Роскадастр" по Архангельской области и Ненецкому автономному округу
полное наименование органа регистрации прав

Выписка из Единого государственного реестра недвижимости об объекте недвижимости

Сведения о характеристиках объекта недвижимости

На основании запроса от 02.05.2024, поступившего на рассмотрение 02.05.2024, сообщаем, что согласно записям Единого государственного реестра недвижимости:


Раздел 1 Лист 1

Земельный участок			
вид объекта недвижимости			

Лист № 1 раздела 1	Всего листов раздела 1: 4	Всего разделов: 8	Всего листов выписки: 13
--------------------	---------------------------	-------------------	--------------------------

02.05.2024г. № КУВИ-001/2024-119556648	
Кадастровый номер:	29:22:040611:6
Номер кадастрового квартала:	29:22:040611
Дата присвоения кадастрового номера:	01.02.2001

Ранее присвоенный государственный учетный номер:	Кадастровый номер 29:22:040611:0006
Местоположение:	Местоположение установлено относительно ориентира, расположенного в границах участка. Почтовый адрес ориентира: установлено относительно ориентира, расположенного за пределами участка. Ориентир 4-х этажное административное здание. Участок находится примерно в 10 м от ориентира по направлению на юг. Почтовый адрес ориентира: обл. Архангельская, г. Архангельск, ул. Тимме, дом 23, корпус 1.
Площадь:	409 +/- 7
Кадастровая стоимость, руб.:	247479.52
Кадастровые номера расположенных в пределах земельного участка объектов недвижимости:	29:22:000000:8167
Кадастровые номера объектов недвижимости, из которых образован объект недвижимости:	данные отсутствуют
Кадастровые номера образованных объектов недвижимости:	данные отсутствуют
Категория земель:	Земли населенных пунктов
Виды разрешенного использования:	для эксплуатации производственной базы
Сведения о кадастровом инженере:	данные отсутствуют
Сведения о лесах, водных объектах и об иных природных объектах, расположенных в пределах земельного участка:	данные отсутствуют

полное наименование должности	 ДОКУМЕНТ ПОДПИСАН ЭЛЕКТРОННОЙ ПОДПИСЬЮ Сертификат: 00ВВ056В7401СВ38D2В3576АСDС8425108 Владелец: ФЕДЕРАЛЬНАЯ СЛУЖБА ГОСУДАРСТВЕННОЙ РЕГИСТРАЦИИ, КАДАСТРА И КАРТОГРАФИИ Действителен: с 27.06.2023 по 19.09.2024	инициалы, фамилия

Земельный участок			
вид объекта недвижимости			
Лист № 2 раздела 1	Всего листов раздела 1: 4	Всего разделов: 8	Всего листов выписки: 13
02.05.2024г. № КУВИ-001/2024-119556648			
Кадастровый номер:		29:22:040611:6	
Сведения о том, что земельный участок полностью расположен в границах зоны с особыми условиями использования территории, территории объекта культурного наследия, публичного сервитута:	Земельный участок полностью расположен в границах зоны с реестровым номером 29:00-6.279 от 31.10.2020, ограничение использования земельного участка в пределах зоны: В границах зон затопления, подтопления, в соответствии с законодательством Российской Федерации о градостроительной деятельности отнесенных к зонам с особыми условиями использования территорий, запрещаются: 1) размещение новых населенных пунктов и строительство объектов капитального строительства без обеспечения инженерной защиты таких населенных пунктов и объектов от затопления, подтопления; 2) использование сточных вод в целях регулирования плодородия почв; 3) размещение кладбищ, скотомогильников, объектов размещения отходов производства и потребления, химических, взрывчатых, токсичных, отравляющих и ядовитых веществ, пунктов хранения и захоронения радиоактивных отходов; 4) осуществление авиационных мер по борьбе с вредными организмами. Водный Кодекс Российской Федерации (от 03.06.2006 г. № 74-ФЗ), вид/наименование: Граница зоны подтопления муниципального образования «Город Архангельск» (территориальные округа Октябрьский, Ломоносовский, Майская Горка, Варавино-Фактория), тип: Иная зона с особыми условиями использования территории, решения: 1. дата решения: 03.06.2006, номер решения: 74-ФЗ, наименование ОГВ/ОМСУ: Российская Федерация 2. дата решения: 18.04.2014, номер решения: 360, наименование ОГВ/ОМСУ: Правительство Российской Федерации 3. дата решения: 01.10.2020, номер решения: 96, наименование ОГВ/ОМСУ: Двинско-Печорское бассейновое водное управление Федерального агентства водных ресурсов Земельный участок полностью расположен в границах зоны с реестровым номером 29:00-6.285 от 11.01.2021, ограничение использования земельного участка в пределах зоны: ограничения указаны в ст. 47 Воздушного кодекса РФ от 19.03.1997 г. № 60-ФЗ, вид/наименование: Приаэродромная территория аэропорта Васьково, тип: Охранная зона транспорта, решения: 1. дата решения: 02.03.2020, номер решения: 17-П, наименование ОГВ/ОМСУ: Архангельское МТУ Росавиации 2. дата решения: 13.12.2022, номер решения: 135-п, наименование ОГВ/ОМСУ: Архангельское межрегиональное территориальное управление воздушного транспорта Федерального агентства воздушного транспорта, источник официального опубликования: не подлежит опубликованию Земельный участок полностью расположен в границах зоны с реестровым номером 29:00-6.284 от 11.01.2021, ограничение использования земельного участка в пределах зоны: запрещается размещать объекты, высота которых превышает ограничения, установленные уполномоченным Правительством Российской Федерации федеральным органом исполнительной власти при установлении соответствующей приаэродромной территории (ст. 47 Воздушного кодекса РФ от 19.03.1997 г. № 60-ФЗ), вид/наименование: Приаэродромная территория аэропорта Васьково. Третья подзона., тип: Охранная зона транспорта, решения: 1. дата решения: 02.03.2020, номер решения: 17-П, наименование ОГВ/ОМСУ: Архангельское МТУ		
Сведения о том, что земельный участок полностью расположен в границах зоны с особыми условиями использования территории, территории объекта культурного наследия, публичного сервитута:	Росавиации 2. дата решения: 13.12.2022, номер решения: 135-п, наименование ОГВ/ОМСУ: Архангельское межрегиональное территориальное управление воздушного транспорта Федерального агентства воздушного транспорта, источник официального опубликования: не подлежит опубликованию		



ДОКУМЕНТ ПОДПИСАН
ЭЛЕКТРОННОЙ ПОДПИСЬЮ

Сертификат: 00BV056B7401CB38D2B3576ACDC8425108

Владелец: ФЕДЕРАЛЬНАЯ СЛУЖБА ГОСУДАРСТВЕННОЙ

РЕГИСТРАЦИИ, КАДАСТРА И КАРТОГРАФИИ

Действителен: с 27.06.2023 по 19.09.2024

полное наименование должности

инициалы, фамилия

Земельный участок			
вид объекта недвижимости			
Лист № 3 раздела 1	Всего листов раздела 1: 4	Всего разделов: 8	Всего листов выписки: 13
02.05.2024г. № КУВИ-001/2024-119556648			
Кадастровый номер:		29:22:040611:6	
Сведения о том, что земельный участок расположен в границах особой экономической зоны, территории опережающего развития, зоны территориального развития в Российской Федерации, игровой зоны:	данные отсутствуют		
Сведения о том, что земельный участок расположен в границах особо охраняемой природной территории, Байкальской природной территории и ее экологических зон, лесопарковом зеленом поясе, охотничьего угодья, лесничества:	данные отсутствуют		
Сведения о расположении земельного участка и (или) расположенного на нем объекта недвижимости в границах территории, в отношении которой принято решение о резервировании земель для государственных или муниципальных нужд:	данные отсутствуют		
Сведения о результатах проведения государственного земельного надзора:	данные отсутствуют		
Сведения о расположении земельного участка в границах территории, в отношении которой утвержден проект межевания территории:	данные отсутствуют		
Условный номер земельного участка:	данные отсутствуют		
Сведения о принятии акта и (или) заключении договора, предусматривающих предоставление в соответствии с земельным законодательством исполнительным органом государственным органом власти или органом местного самоуправления, находящегося в государственной или муниципальной собственности земельного участка для строительства наемного дома социального использования или наемного дома коммерческого использования:	данные отсутствуют		
Сведения о том, что земельный участок или земельные участки образованы на основании решения об изъятии земельного участка и (или) расположенного на нем объекта недвижимости для государственных или муниципальных нужд:	данные отсутствуют		
Сведения о том, что земельный участок образован из земель или земельного участка, государственная собственность на которые не разграничена:	данные отсутствуют		



ДОКУМЕНТ ПОДПИСАН
ЭЛЕКТРОННОЙ ПОДПИСЬЮ

Сертификат: 00BV056B7401CB38D2B3576ACDC8425108

Владелец: ФЕДЕРАЛЬНАЯ СЛУЖБА ГОСУДАРСТВЕННОЙ

РЕГИСТРАЦИИ, КАДАСТРА И КАРТОГРАФИИ

Действителен: с 27.06.2023 по 19.09.2024

полное наименование должности

инициалы, фамилия

Земельный участок			
вид объекта недвижимости			
Лист № 4 раздела 1	Всего листов раздела 1: 4	Всего разделов: 8	Всего листов выписки: 13
02.05.2024г. № КУВИ-001/2024-119556648			
Кадастровый номер:		29:22:040611:6	
Сведения о наличии земельного спора о местоположении границ земельных участков:		данные отсутствуют	
Статус записи об объекте недвижимости:		Сведения об объекте недвижимости имеют статус "актуальные, ранее учтенные"	
Особые отметки:		Сведения об ограничениях права на объект недвижимости, обременениях данного объекта, не зарегистрированных в реестре прав, ограничений прав и обременений недвижимого имущества: вид ограничения (обременения): ограничения прав на земельный участок, предусмотренные статьей 56 Земельного кодекса Российской Федерации; срок действия: с 06.05.2021; реквизиты документа-основания: водный кодекс РФ от 03.06.2006 № 74-ФЗ выдан: Российская Федерация; постановление "О зонах затопления, подтопления" от 18.04.2014 № 360 выдан: Правительство Российской Федерации; приказ "Об определении границ зон затопления, подтопления в административных границах муниципального образования "город Архангельск", Архангельской области" от 01.10.2020 № 96 выдан: Двинско-Печорское бассейновое водное управление Федерального агентства водных ресурсов.	
Получатель выписки:		АДМИНИСТРАЦИЯ ГОРОДСКОГО ОКРУГА "ГОРОД АРХАНГЕЛЬСК"	

полное наименование должности	 ДОКУМЕНТ ПОДПИСАН ЭЛЕКТРОННОЙ ПОДПИСЬЮ	инициалы, фамилия
	Сертификат: 00ВВ056В7401СВ38D2В3576АСDС8425108 Владелец: ФЕДЕРАЛЬНАЯ СЛУЖБА ГОСУДАРСТВЕННОЙ РЕГИСТРАЦИИ, КАДАСТРА И КАРТОГРАФИИ Действителен: с 27.06.2023 по 19.09.2024	

Выписка из Единого государственного реестра недвижимости об объекте недвижимости
Сведения о зарегистрированных правах

Земельный участок			
вид объекта недвижимости			
Лист № 1 раздела 2	Всего листов раздела 2: 3	Всего разделов: 8	Всего листов выписки: 13
02.05.2024г. № КУВИ-001/2024-119556648			
Кадастровый номер:		29:22:040611:6	
1	Правообладатель (правообладатели):	1.1	Российская Федерация
	Сведения о возможности предоставления третьим лицам персональных данных физического лица:	1.1.1	данные отсутствуют
2	Вид, номер, дата и время государственной регистрации права:	2.1	Собственность 29-01/01-18/2004-009 07.05.2004 00:00:00
3	Сведения об осуществлении государственной регистрации сделки, права без необходимого в силу закона согласия третьего лица, органа:	3.1	данные отсутствуют
4	Ограничение прав и обременение объекта недвижимости:		
4.1	вид:	Аренда	
	дата государственной регистрации:	26.05.2005 00:00:00	
	номер государственной регистрации:	29-29-01/025/2005-120	
	срок, на который установлены ограничение прав и обременение объекта недвижимости:	Срок действия с 26.05.2005 с 26 мая 2005 года по 18 апреля 2054 года	
	лицо, в пользу которого установлены ограничение прав и обременение объекта недвижимости:	Акционерное общество "Архангельский трест инженерно-строительных изысканий", ИНН: 2901023462, ОГРН: 1022900508245	
	сведения о возможности предоставления третьим лицам персональных данных физического лица	данные отсутствуют	
	основание государственной регистрации:	Договор аренды, находящегося в федеральной собственности земельного участка №100/1 от 19 апреля 2005 года, зарегистрированный в Едином государственном реестре прав на недвижимое имущество и сделок с ним 26 мая 2005 года, запись регистрации №29-29-01, выдан 19.04.2005 Соглашение (о внесении изменений в договор аренды земельного участка от 19.04.2005г. №100/1), выдан 05.07.2007, дата государственной регистрации: 17.11.2010, номер государственной регистрации: 29-29-01/104/2010-339	
	сведения об осуществлении государственной регистрации сделки, права, ограничения права без необходимого в силу закона согласия третьего лица, органа:	данные отсутствуют	



ДОКУМЕНТ ПОДПИСАН
ЭЛЕКТРОННОЙ ПОДПИСЬЮ

Сертификат: 00ВВ056В7401СВ38Д2В3576АСДС8425108

Владелец: ФЕДЕРАЛЬНАЯ СЛУЖБА ГОСУДАРСТВЕННОЙ
РЕГИСТРАЦИИ, КАДАСТРА И КАРТОГРАФИИ
Действителен: с 27.06.2023 по 19.09.2024

полное наименование должности

инициалы, фамилия

Земельный участок		
вид объекта недвижимости		
Лист № 2 раздела 2	Всего листов раздела 2: 3	Всего разделов: 8
Всего листов выписки: 13		
02.05.2024г. № КУВИ-001/2024-119556648		
Кадастровый номер:		29:22:040611:6
	сведения об управляющем залогом и о договоре управления залогом, если такой договор заключен для управления ипотекой:	данные отсутствуют
	сведения о депозитарии, который осуществляет хранение обездвиженной документарной закладной или электронной закладной:	
	сведения о внесении изменений или дополнений в регистрационную запись об ипотеке:	
5	Договоры участия в долевом строительстве:	не зарегистрировано
6	Заявленные в судебном порядке права требования:	данные отсутствуют
7	Сведения о возможности предоставления третьим лицам персональных данных физического лица	данные отсутствуют
8	Сведения о возражении в отношении зарегистрированного права:	данные отсутствуют
9	Сведения о наличии решения об изъятии объекта недвижимости для государственных и муниципальных нужд:	данные отсутствуют
10	Сведения о невозможности государственной регистрации без личного участия правообладателя или его законного представителя:	данные отсутствуют
11	Правопритязания и сведения о наличии поступивших, но не рассмотренных заявлений о проведении государственной регистрации права (перехода, прекращения права), ограничения права или обременения объекта недвижимости, сделки в отношении объекта недвижимости:	отсутствуют



ДОКУМЕНТ ПОДПИСАН
ЭЛЕКТРОННОЙ ПОДПИСЬЮ


Сертификат: 00BV056B7401CB38D2B3576ACDC8425108

Владелец: ФЕДЕРАЛЬНАЯ СЛУЖБА ГОСУДАРСТВЕННОЙ
РЕГИСТРАЦИИ, КАДАСТРА И КАРТОГРАФИИ
Действителен: с 27.06.2023 по 19.09.2024

полное наименование должности

инициалы, фамилия

Земельный участок			
вид объекта недвижимости			
Лист № 3 раздела 2	Всего листов раздела 2: 3	Всего разделов: 8	Всего листов выписки: 13
02.05.2024г. № КУВИ-001/2024-119556648			
Кадастровый номер:		29:22:040611:6	
11	Сведения о невозможности государственной регистрации перехода, прекращения, ограничения права на земельный участок из земель сельскохозяйственного назначения:	данные отсутствуют	

полное наименование должности	 ДОКУМЕНТ ПОДПИСАН ЭЛЕКТРОННОЙ ПОДПИСЬЮ Сертификат: 00ВВ056В7401СВ38D2В3576АСDС8425108 Владелец: ФЕДЕРАЛЬНАЯ СЛУЖБА ГОСУДАРСТВЕННОЙ РЕГИСТРАЦИИ, КАДАСТРА И КАРТОГРАФИИ Действителен: с 27.06.2023 по 19.09.2024	инициалы, фамилия
-------------------------------	---	-------------------

Выписка из Единого государственного реестра недвижимости об объекте недвижимости

Описание местоположения земельного участка

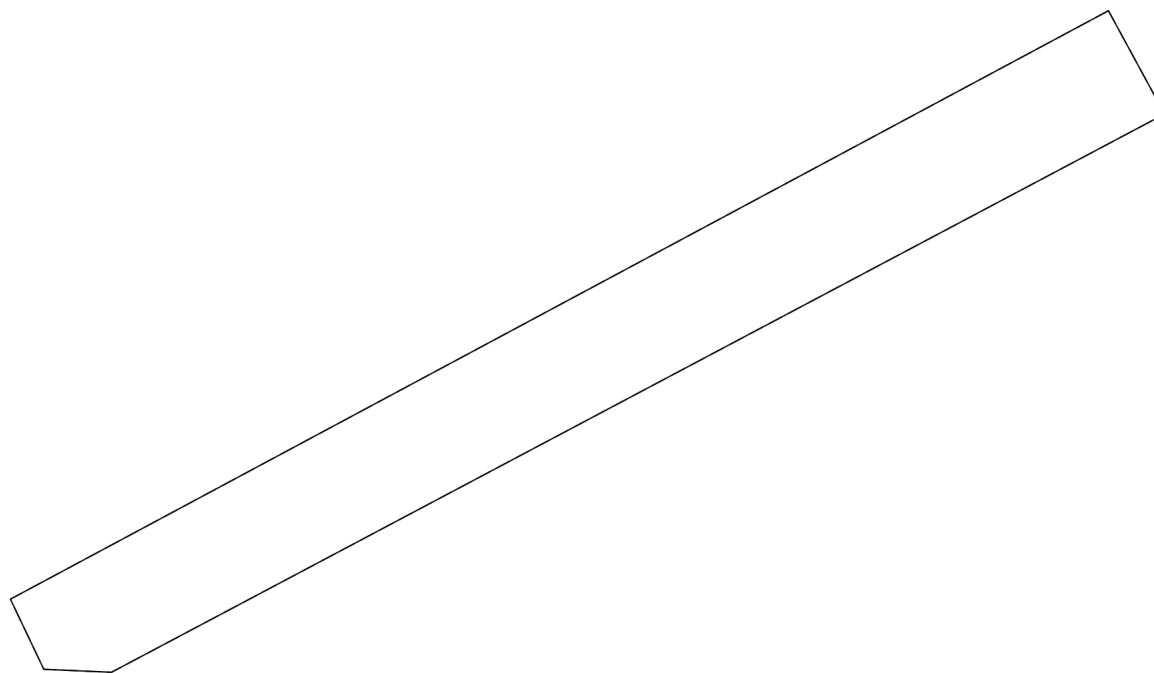
Земельный участок			
вид объекта недвижимости			

Лист № 1 раздела 3	Всего листов раздела 3: 1	Всего разделов: 8	Всего листов выписки: 13
--------------------	---------------------------	-------------------	--------------------------

02.05.2024г. № КУВИ-001/2024-119556648

Кадастровый номер: 29:22:040611:6

План (чертеж, схема) земельного участка



Масштаб 1:400 Условные обозначения:

полное наименование должности	инициалы, фамилия
-------------------------------	-------------------



ДОКУМЕНТ ПОДПИСАН
ЭЛЕКТРОННОЙ ПОДПИСЬЮ

Сертификат: 00ВВ056В7401СВ38D2В3576АСDС8425108
Владелец: ФЕДЕРАЛЬНАЯ СЛУЖБА ГОСУДАРСТВЕННОЙ
РЕГИСТРАЦИИ, КАДАСТРА И КАРТОГРАФИИ
Действителен: с 27.06.2023 по 19.09.2024

Выписка из Единого государственного реестра недвижимости об объекте недвижимости

Описание местоположения земельного участка

Земельный участок			
вид объекта недвижимости			
Лист № 1 раздела 3.1	Всего листов раздела 3.1: 1	Всего разделов: 8	Всего листов выписки: 13
02.05.2024г. № КУВИ-001/2024-119556648			
Кадастровый номер:		29:22:040611:6	

Описание местоположения границ земельного участка							
№ п/п	Номер точки		Дирекционный угол	Горизонтальное проложение, м	Описание закрепления на местности	Кадастровые номера смежных участков	Сведения об адресах правообладателей смежных земельных участков
	начальная	конечная					
1	2	3	4	5	6	7	8
1	1.1.1	1.1.2	151°29.0`	6.3	данные отсутствуют	данные отсутствуют	данные отсутствуют
2	1.1.1	1.1.1			данные отсутствуют	29:22:040611:569	163000 г. Архангельск, ул. Серафимовича, д. 22, помещение 2
3	1.1.2	1.1.3	242°3.8`	63.91	данные отсутствуют	данные отсутствуют	данные отсутствуют
4	1.1.3	1.1.4	272°31.4`	3.63	данные отсутствуют	данные отсутствуют	данные отсутствуют
5	1.1.4	1.1.5	334°32.6`	4.16	данные отсутствуют	данные отсутствуют	данные отсутствуют
6	1.1.5	1.1.1	61°48.2`	66.8	данные отсутствуют	данные отсутствуют	данные отсутствуют
7	1.1.5	1.1.5			данные отсутствуют	29:22:040611:570	163000 г. Архангельск, ул. Серафимовича, д. 22, помещение 2



ДОКУМЕНТ ПОДПИСАН
ЭЛЕКТРОННОЙ ПОДПИСЬЮ

Сертификат: 00BV056B7401CB38D2B3576ACDC8425108

Владелец: ФЕДЕРАЛЬНАЯ СЛУЖБА ГОСУДАРСТВЕННОЙ
РЕГИСТРАЦИИ, КАДАСТРА И КАРТОГРАФИИ
Действителен: с 27.06.2023 по 19.09.2024

полное наименование должности

инициалы, фамилия

Выписка из Единого государственного реестра недвижимости об объекте недвижимости

Описание местоположения земельного участка

Земельный участок			
вид объекта недвижимости			
Лист № 1 раздела 3.2	Всего листов раздела 3.2: 1	Всего разделов: 8	Всего листов выписки: 13
02.05.2024г. № КУВИ-001/2024-119556648			
Кадастровый номер:		29:22:040611:6	

Сведения о характерных точках границы земельного участка				
Система координат МСК-29 зона 2				
Номер точки	Координаты, м		Описание закрепления на местности	Средняя квадратичная погрешность определения координат характерных точек границ земельного участка, м
	X	Y		
1	2	3	4	5
1	652794.97	2521086.84	-	0.1
2	652763.41	2521027.97	-	0.1
3	652759.65	2521029.76	-	0.1
4	652759.49	2521033.39	-	0.1
5	652789.43	2521089.85	-	0.1
1	652794.97	2521086.84	-	0.1



ДОКУМЕНТ ПОДПИСАН
ЭЛЕКТРОННОЙ ПОДПИСЬЮ

Сертификат: 00ВВ056В7401СВ38D2В3576АСDС8425108

Владелец: ФЕДЕРАЛЬНАЯ СЛУЖБА ГОСУДАРСТВЕННОЙ
РЕГИСТРАЦИИ, КАДАСТРА И КАРТОГРАФИИ
Действителен: с 27.06.2023 по 19.09.2024

полное наименование должности

инициалы, фамилия

Выписка из Единого государственного реестра недвижимости об объекте недвижимости
Сведения о частях земельного участка

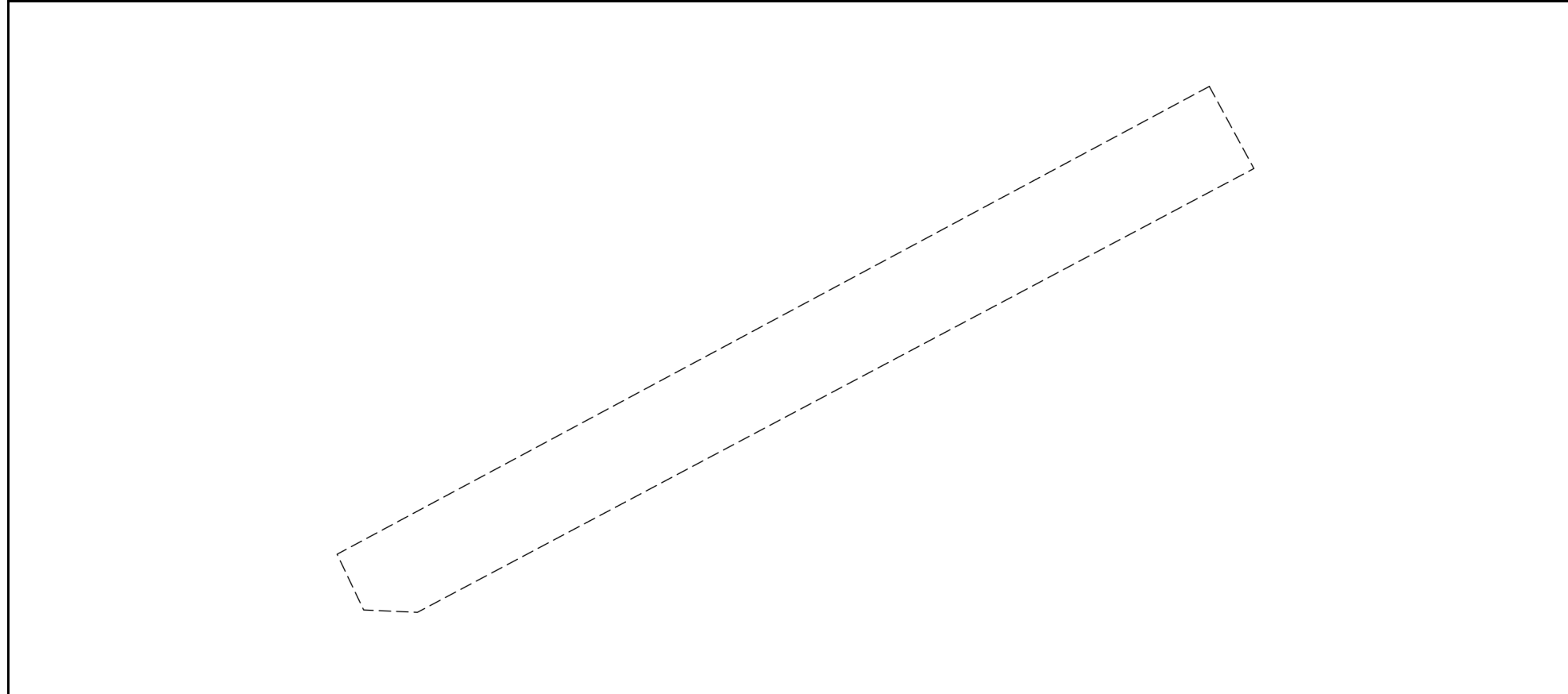
Земельный участок			
вид объекта недвижимости			

Лист № 1 раздела 4	Всего листов раздела 4: 1	Всего разделов: 8	Всего листов выписки: 13
--------------------	---------------------------	-------------------	--------------------------


02.05.2024г. № КУВИ-001/2024-119556648

Кадастровый номер: 29:22:040611:6

План (чертеж, схема) части земельного участка Учетный номер части: 29:22:040611:6/2



Масштаб 1:400 Условные обозначения:

	 ДОКУМЕНТ ПОДПИСАН ЭЛЕКТРОННОЙ ПОДПИСЬЮ	
полное наименование должности	Сертификат: 00ВВ056В7401СВ38D2В3576АСDС8425108 Владелец: ФЕДЕРАЛЬНАЯ СЛУЖБА ГОСУДАРСТВЕННОЙ РЕГИСТРАЦИИ, КАДАСТРА И КАРТОГРАФИИ Действителен: с 27.06.2023 по 19.09.2024	инициалы, фамилия

Выписка из Единого государственного реестра недвижимости об объекте недвижимости
Сведения о частях земельного участка

Земельный участок			
вид объекта недвижимости			
Лист № 1 раздела 4.1	Всего листов раздела 4.1: 1	Всего разделов: 8	Всего листов выписки: 13
02.05.2024г. № КУВИ-001/2024-119556648			
Кадастровый номер:		29:22:040611:6	

Учетный номер части	Площадь, м2	Содержание ограничения в использовании или ограничения права на объект недвижимости или обременения объекта недвижимости
1	2	3
29:22:040611:6/2	380	данные отсутствуют
	Весь	вид ограничения (обременения): ограничения прав на земельный участок, предусмотренные статьей 56 Земельного кодекса Российской Федерации; Срок действия: не установлен; реквизиты документа-основания: водный кодекс РФ от 03.06.2006 № 74-ФЗ выдан: Российская Федерация; постановление "О зонах затопления, подтопления" от 18.04.2014 № 360 выдан: Правительство Российской Федерации; приказ "Об определении границ зон затопления, подтопления в административных границах муниципального образования "город Архангельск", Архангельской области" от 01.10.2020 № 96 выдан: Двинско-Печорское бассейновое водное управление Федерального агентства водных ресурсов; Содержание ограничения (обременения): В границах зон затопления, подтопления, в соответствии с законодательством Российской Федерации о градостроительной деятельности отнесенных к зонам с особыми условиями использования территорий, запрещаются: 1) размещение новых населенных пунктов и строительство объектов капитального строительства без обеспечения инженерной защиты таких населенных пунктов и объектов от затопления, подтопления; 2) использование сточных вод в целях регулирования плодородия почв; 3) размещение кладбищ, скотомогильников, объектов размещения отходов производства и потребления, химических, взрывчатых, токсичных, отравляющих и ядовитых веществ, пунктов хранения и захоронения радиоактивных отходов; 4) осуществление авиационных мер по борьбе с вредными организмами. Водный Кодекс Российской Федерации (от 03.06.2006 г. № 74-ФЗ); Реестровый номер границы: 29:00-6.279; Вид объекта реестра границ: Зона с особыми условиями использования территории; Вид зоны по документу: Граница зоны подтопления муниципального образования «Город Архангельск» (территориальные округа Октябрьский, Ломоносовский, Майская Горка, Варавино-Фактория); Тип зоны: Иная зона с особыми условиями использования территории

 ДОКУМЕНТ ПОДПИСАН ЭЛЕКТРОННОЙ ПОДПИСЬЮ	Сертификат: 00BV056B7401CB38D2B3576ACDC8425108 Владелец: ФЕДЕРАЛЬНАЯ СЛУЖБА ГОСУДАРСТВЕННОЙ РЕГИСТРАЦИИ, КАДАСТРА И КАРТОГРАФИИ Действителен: с 27.06.2023 по 19.09.2024	инициалы, фамилия
полное наименование должности		

Выписка из Единого государственного реестра недвижимости об объекте недвижимости

Сведения о частях земельного участка

Земельный участок			
вид объекта недвижимости			
Лист № 1 раздела 4.2	Всего листов раздела 4.2: 1	Всего разделов: 8	Всего листов выписки: 13
02.05.2024г. № КУВИ-001/2024-119556648			
Кадастровый номер:		29:22:040611:6	

Сведения о характерных точках границы части (частей) земельного участка				
Учетный номер части: 29:22:040611:6/2				
Система координат МСК-29 зона 2				
Номер точки	Координаты, м		Описание закрепления на местности	Средняя квадратичная погрешность определения координат характерных точек границ земельного участка, м
	X	Y		
1	2	3	4	5
1	652794.97	2521086.84	-	0.1
2	652763.41	2521027.97	-	0.1
3	652759.65	2521029.76	-	0.1
4	652759.49	2521033.39	-	0.1
5	652789.43	2521089.85	-	0.1
1	652794.97	2521086.84	-	0.1

	 <p>ДОКУМЕНТ ПОДПИСАН ЭЛЕКТРОННОЙ ПОДПИСЬЮ</p> <p>Сертификат: 00ВВ056В7401СВ38D2В3576АСDС8425108 Владелец: ФЕДЕРАЛЬНАЯ СЛУЖБА ГОСУДАРСТВЕННОЙ РЕГИСТРАЦИИ, КАДАСТРА И КАРТОГРАФИИ Действителен: с 27.06.2023 по 19.09.2024</p>	
полное наименование должности	инициалы, фамилия	